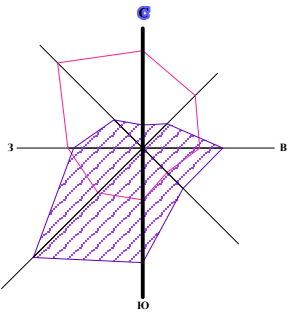
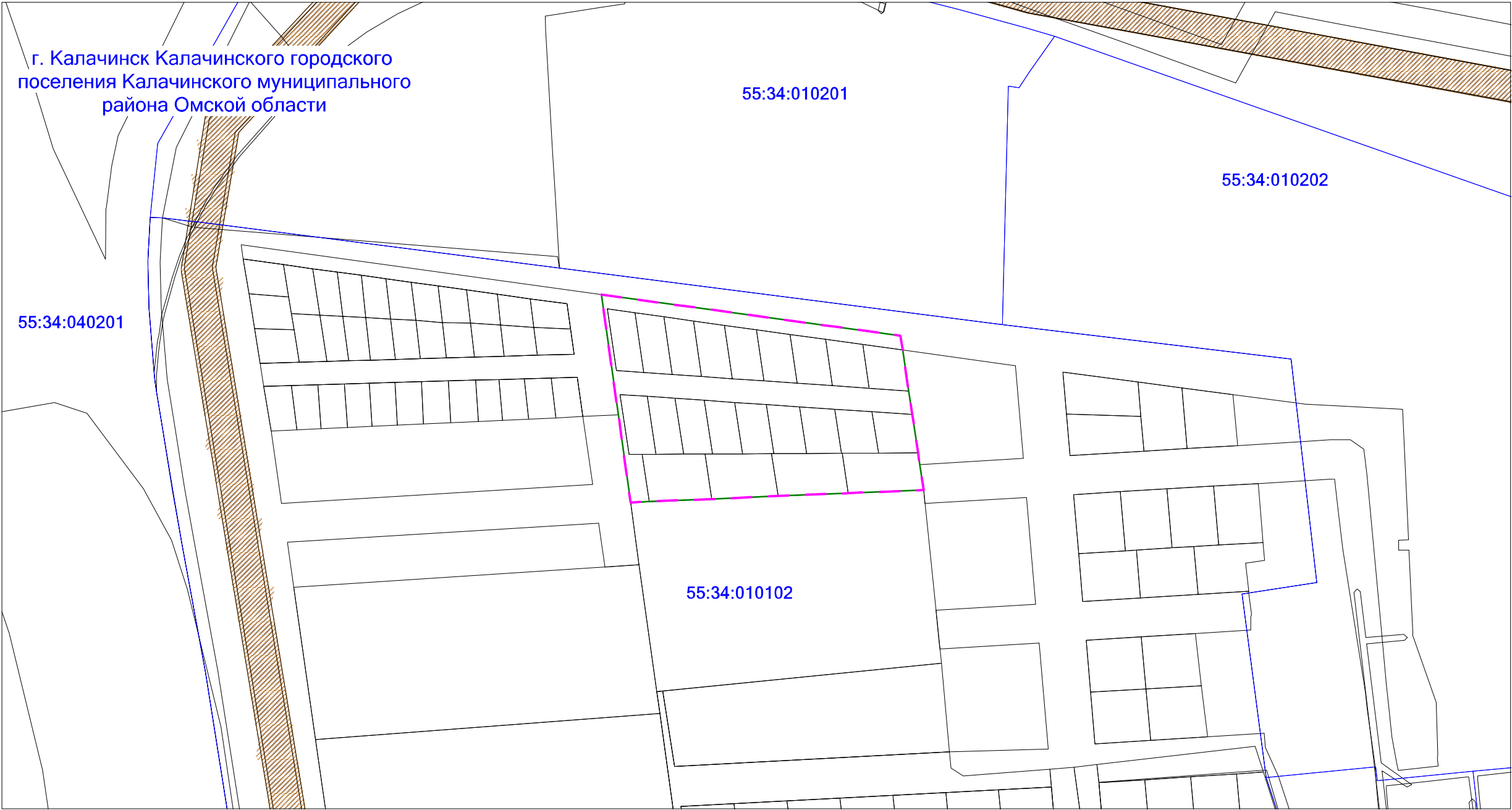




СХЕМА РАСПОЛОЖЕНИЯ ЭЛЕМЕНТОВ ПЛАНИРОВОЧНОЙ СТРУКТУРЫ





Примечание:  
1. Граница зоны планируемого размещения  
объекта фактически совпадает с границей  
территории, в отношении которой  
осуществляется подготовка проекта  
планировки территории

Разработано МАСШТАБ 1 : 3000  
г.Калачинск Омской области

УСЛОВНЫЕ ОБОЗНАЧЕНИЯ

-  Граница зоны планируемого размещения объекта
-  Граница населенного пункта город Калачинск
- 55:34:010102

Номер кадастрового квартала
-  Границы кадастровых кварталов
-  Границы территории, в отношении которой осуществляется подготовка проекта планировки

						Документация по планировке территории, расположенной в границах: улицы Новая – улица Майская в г. Калачинск Калачинского муниципального района			
Изм.	Кол.уч	Лист	№ док.	Подпись	Дата	Раздел 3 "Материалы по обоснованию проекта планировки территории. Графическая часть"	Стадия	Лист	Листов
Директор		Винокурова Т.В.			10.2023		ДПТ	1	1
Выполнил		Иванова Т.А.			10.2023				
Проверил		Шарапова А.Ю.			10.2023	Схема расположения элементов планировочной структуры	ООО "ГЕОЦЕНТР"		